


# Regionalplan Ingolstadt

## Karte 2i Siedlung und Versorgung

### Nachfolgenutzungen der Kiesabbaufächen im nördlichen Donaumoos

Planungsverband Region Ingolstadt  
Ingolstadt, den 27. April 2012

  
gez.  
Anton Knapp  
Landrat  
Verbandsvorsitzender






#### Ziele der Raumordnung

##### a) Zeichnerisch verbindliche Darstellungen

keine Darstellung

##### b) Zeichnerisch erläuternde Darstellungen verbaler Ziele

Rekultivierung für:

-  Biotopentwicklung Landschaftssee - naturschutzorientiert
-  Biotopentwicklung Landschaftssee - extensive Erholung
-  Sport, Freizeit und Erholung - Wassersport intensive Erholung
-  Sport, Freizeit und Erholung - Baden intensive Erholung
-  Wiederverfüllung und landwirtschaftliche Nutzung

##### c) Nachrichtliche Wiedergabe staatlicher Planungsziele

keine Darstellung

Maßstab 1 : 50 000

Kartengrundlage: Geobasisdaten  
© Bayerische Vermessungsverwaltung  
(<http://www.geodaten.bayern.de>)

Bearbeiter: Regionsbeauftragter für die Region Ingolstadt  
Kartographie: Regierung von Oberbayern, SG 24.1  
Stand: Juli 2011  
Herausgeber: Planungsverband Region Ingolstadt